



ОХОРОНА НАВКОЛИШНЬОГО СЕРЕДОВИЩА

ПРИРОДООХОРОННЕ ЗАКОНОДАВСТВО УКРАЇНИ

В 1973 році МСОП опублікувала
ЧОРНИЙ СПИСОК, в якому значились
зниклі види тварин
–63 види і 55 підвидів ссавців
–74 види птахів

НА УКРАЇНІ зникли такі тварини


*сайгак

*тур

*кулан

*кінь тарпан

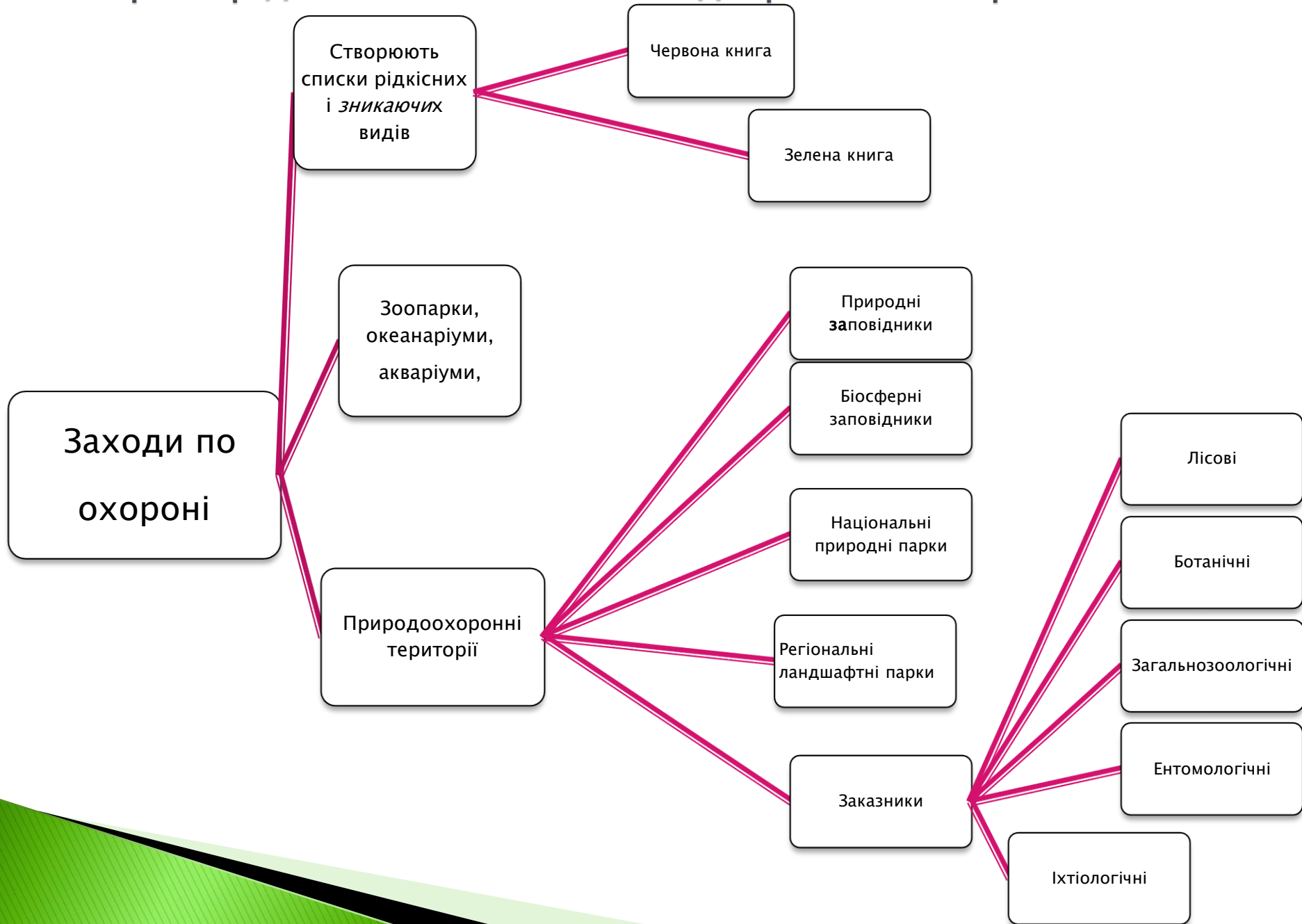
На межі повного зникнення перебуває
на даний час більше 1000 видів



З метою охорони рідкісних і зникаючих видів тварин укладені міжнародні конвенції

- ▶ Конвенція по захисту тюленів(1930 р.)
- ▶ Конвенція по регулюванню китобійного помислу(1946 р.)
- ▶ Конвенція про судноплавство та рибальство на Дунаї(1948 р.)
- ▶ Договір про захист білого ведмедя(1973р.)
- ▶ Конвенція про міжнародну торгівлю видами дикої флори і фауни, які перебувають під загрозою зникнення(1973)

Охорона рідкісних і зникаючих видів рослин і тварин



ЗАПОВІДНИКИ УКРАЇНИ

Біосферні заповідники(4)

“Асканія -Нова”
1898

Чорноморський
1927

Карпатський 1968

Дунайський 1981

Природні заповідники(16)

Кримський,1923

Канівський,1923

Поліський,1968

Ялтинський,1973

“ Мис Мартьян ”

Національні природні парки(10)

Карпатський,1980

“ Синевир ”,1989

Азово-
Сиваський,1995

“Святі гори “,1997

“ Сколівські
Бескиди”,1999

Ужанський,1999

Карадагський природний заповідник



КАРАДАГСКИЙ ПРИРОДНЫЙ ЗАПОВЕДНИК НАЦИОНАЛЬНОЙ АКАДЕМИИ НАУК УКРАИНЫ

Организован 9 августа 1979 года (Постановление Совета Министров УССР №386) на базе Карадагской научной станции им. Т.И.Вяземского, основанной в 1914 году (с 1963 года – Карадагское отделение Института биологии южных морей АН УССР).

Расположен между Отузской и Коктебельской долинами в пределах горной группы Карадаг и представляет собой руины ископаемого вулкана юрского времени, действовавшего около 150 млн. лет назад.

Площадь – 2874 га, из них суша – 2065 га, морская акватория – 809 га. Наивысшая точка Карадага – гора Святая (577 м). Наибольшие глубины Черного моря в пределах заповедной акватории – 30 м.

Карадаг – центр наивысшей приоритетности ландшафтного и биологического разнообразия Крыма и Украины. На его территории произрастает около 3000 видов растений, обитает свыше 4000 видов животных; 75 видов флоры и 125 видов фауны заповедника включены в Красную книгу Украины.

Посещение разрешается только по экологическим маршрутам (№1, 2, 3) в составе организованных групп в сопровождении сотрудников заповедника.

Охраняется службой Государственной охраны. Несанкционированное проникновение на территорию заповедника является противоправным.

Соблюдайте правила пожарной и личной безопасности, не причиняйте ущерба заповедной территории. Поддерживайте сохранение уникального природного комплекса.



Карадаг и его окрестности



- 1 Пещерная крепость
- 2 Монастырь Св.Василия
- 3 Пещерно-археологический музей
- 4 Пансионат «Биологический приют» и детский лагерь «Карадаг»
- 5 Дельфинарий
- 6 Детский лагерь «Бережок»
- 7 Домик-музей М.А.Володина
- 8 Музей А.С.Григорьева
- 9 Галерея им. И.И.Айвазовского
- 10 Музей древностей

Экологические маршруты заповедника:
1 Горный – 7 км
2 Береговой – в направлении Булгу – 2 км
3 Морской – 8 км

ЖИТЬ – ЗНАЧИТ ПУТЕШЕСТВОВАТЬ
А.Б.Григорьев


Карадагський природний заповідник



Заповідні території Харківщини



Ландшафтний заказник
“Гомільшанська лісова дача”

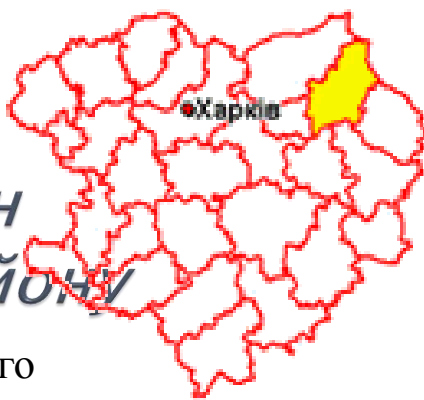


Пам'ятка природи місцевого
значення “Гора Крем'янець”


Структура природно-заповідного фонду Великобурлуцького району

Назва	Категорія	Площа, тис. га	Рік створення
«Великобурлуцький степ»	регіональний ландшафтний парк місцевого значення	2042,6 га	26.07.2000
«Бурлуцький»	загальнозоологічний заказник загальнодержавного значення	326,0 га	19.04.1977
«Катеринівський »	загальнозоологічний заказник загальнодержавного значення	527,0 га	19.04.1977
«Божкове»	лісове заповідне урочище місцевого значення	79,0 га	03.12.1984
«Вовчий яр»	ентомологічний заказник місцевого значення	5 га	03.12.1984
«Неруб»	ботанічна пам'ятка природи місцевого значення	6,2 га	03.12.1984
«Мерешкувата дача»	Ентомологічний заказник місцевого значення	2,0 га	03.12.1984
«Дегтярне»	лісове заповідне урочище місцевого значення	179 га	03.12.1984
«Малобурлуцький »	гідрологічний заказник місцевого значення	50,0 га	17.11.1998
«Гнилицький »	Гідрологічний заказник місцевого значення	175,8 га	23.02.1999
«Артільнецький »	Ботанічний заказник місцевого значення	167,8 га	24.09. 2002
«Міловський »	Ботанічний заказник місцевого значення	38,7 га	24.09.2002
Всього	12	2746,1 га	

Розташування природоохоронних зон Великобурлуцького району



 існуючі території природно-заповідного фонду

 території, що резервовані для наступного заповідання

188-Великобурлуцький степ

207- Міловський

175- Малобурлуцький

8-Бурлуцький

27-Вовчий яр

81-Неруб

9-Катеринівський

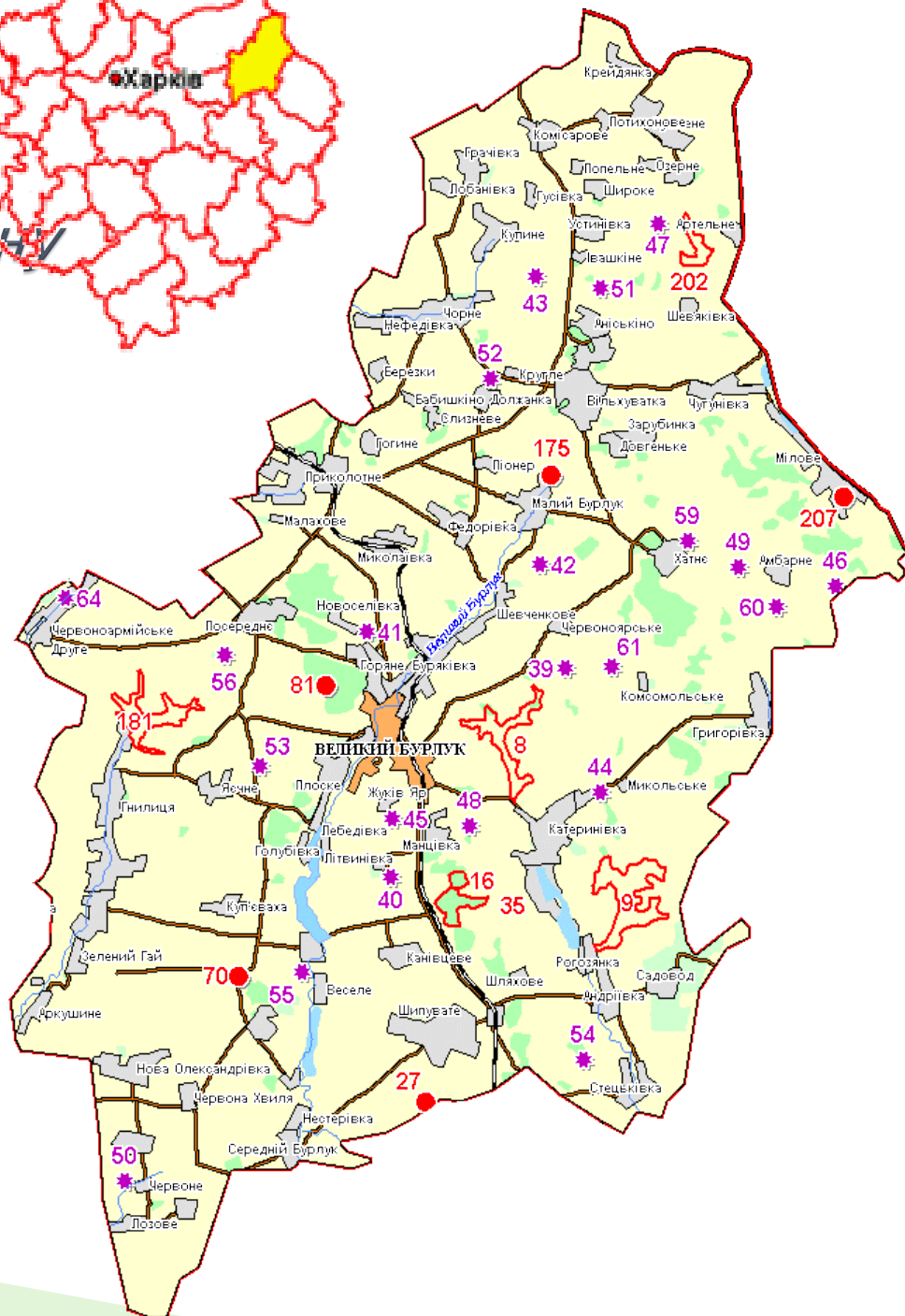
70-Мерешкувата дача

16-Божкове

202-Артільницький

181-Гнилицький

35-Дегтярне



Великобурлуцький заказник



Урочище “Неруб”



- ▶ Унікальне насадження дуба червоного , якого в Україні майже не залишилося

Лісове заповідне урочище “Дігтярне”



- ▶ Роста близько 20 видів лікарських рослин
- ▶ Фауна представлена лисицею, кабаном, косулею. Із птахів зустрічаються – сіра куріпка, качки.

